
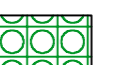





-  **Enveloppe des zones inondables**
-  **Espaces végétalisés à protéger**
L.151-19 du Code de l'urbanisme
-  **Espaces Boisés Classés**
L.113-1 du Code de l'urbanisme
-  **Emplacements Réservés**
L.151-41 du Code de l'urbanisme
-  **Zones Non Aedificandi**
-  **Plans d'Alignement**
-  **Secteurs de Mixité Sociale**
L.151-15 du Code de l'urbanisme
(centre ville / périphérie)
-  **Linéaire artisanal et commercial**
L. 151-16 du Code de l'urbanisme
-  **Secteurs d'Orientation d'Aménagement et de Programmation**
L. 151-7 du Code de l'urbanisme

- Zonage PLU**
- Zones Urbanisées**
 UA (centre ancien)
 UB (faubourgs)
 UC (extensions récentes)
 UD (extensions récentes diffuses)
- UF (équipements publics)
 UG (gare / pôle multimodal)
 UL (camping / parc résidentiel de loisirs)
- UE (activités économiques)
- Zones A Urbaniser (Habitat)**
 1AU : court terme (ouvertes)
 2AU : moyen terme (bloquées)
- Zones naturelles et agricoles :**
 N : zones naturelles
 A : zones agricoles

PLAN LOCAL D'URBANISME PLU
 COMMUNE DE COURTHEZON



5.1
Document Graphique
Plan de Zonage
 Ensemble de la Commune
 Echelle : 1/9 000°

DOCUMENT DE TRAVAIL 17/06/2019

Procédure d'élaboration du PLU
 PLU Prescrit le 23 novembre 2017

Sources :
 DGFIP - Cadastre 2018
 DDT Yvelines - Enveloppe zones inondables PPRi Divulgué Approuvé 30 août 2009